



УТВЕРЖДАЮ

Заместитель главы администрации
Комсомольского муниципального района
по социальным вопросам

Т.Ф. Маркова

2016 г.

ПАСПОРТ ДОСТУПНОСТИ

МБОУ СОШ № 1 сельского поселения «Село Пивань»

1. Общие сведения об объекте

1.1. Наименование (вид) объекта: Муниципальное бюджетное общеобразовательное учреждение средняя общеобразовательная школа № 1 сельского поселения «Село Пивань» Комсомольского муниципального района Хабаровского края

1.2. Адрес объекта: Хабаровский край, Комсомольский район, сельское поселение «Село Пивань», ул. Прибрежная, д.1

1.3. Сведения о размещении объекта:

- отдельно стоящее здание 2 этажа, 2327,3 кв.м.
- часть здания 1219,2 кв.м. - 1этаж;
- часть здания 1108,1 кв.м. - 3этаж;

1.4. Год постройки здания 1987г., последнего капитального ремонта - нет.

1.5. Дата предстоящих плановых ремонтных работ: текущего 2016г., капитального -

Сведения об организации, расположенной на объекте

1.6. Название организации (учреждения), (полное юридическое наименование – согласно Уставу, краткое наименование) Муниципальное бюджетное общеобразовательное учреждение средняя общеобразовательная школа № 1 сельского поселения «Село Пивань» Комсомольского муниципального района Хабаровского края

1.7. Юридический адрес организации (учреждения) 681071, Хабаровский край, Комсомольский район, сельское поселение. «Село Пивань», ул. Прибрежная, д.1

2. Характеристика деятельности организации на объекте

2.2. Виды оказываемых: образовательная деятельность

2.3. Форма оказания услуг: (на объекте, с длительным пребыванием, в т.ч. проживанием, на дому, дистанционно) на объекте, на дому, дистанционно;

2.4. Категории обслуживаемого населения по возрасту: (дети, взрослые трудоспособного возраста, пожилые; все-возрастные категории) дети, взрослые трудоспособного возраста, пожилые

3. Состояние доступности объекта для инвалидов и других маломобильных групп населения

3.1 Путь следования к объекту пассажирским транспортом

(описать маршрут движения с использованием пассажирского транспорта)

подвоз на школьном транспорте отсутствует, пешком

наличие адаптированного пассажирского транспорта к объекту - нет

3.2 Путь к объекту от ближайшей остановки пассажирского транспорта:

3.2.1 расстояние до объекта от остановки транспорта - 100 м

3.2.2 время движения (пешком)- 10 мин

3.2.3 наличие выделенного от проезжей части пешеходного пути - **нет**

3.2.4 Перекрестки: **нерегулируемые**

3.2.5 Информация на пути следования к объекту: **нет**

3.2.6 Перепады высоты на пути: **есть (ступеньки)**

Их обустройство для инвалидов на коляске : **нет**

3.3 Организации доступности объекта социальной инфраструктуры (формы обслуживания) с учетом СП 35-101-2001

№№ п/п	Категория инвалидов (вид нарушения)	Вариант организации доступности объекта (формы обслуживания)*
1.	Все категории инвалидов и МГН	ВНД
	<i>в том числе инвалиды:</i>	
2	передвигающиеся на креслах-колясках	ВНД
3	с нарушениями опорно-двигательного аппарата	ВНД
4	с нарушениями зрения	ВНД
5	с нарушениями слуха	ВНД
6	с нарушениями умственного развития	ВНД

* - указывается один из вариантов: «А» (объект, на котором выполнены требования действующих нормативных документов в области проектирования и строительства по всем функциональным зонам и всем критериям доступности), «Б» (объект, на котором выполнены требования действующих нормативов по основным функциональным зонам, которые обеспечивают достижение мест целевого посещения здания (объекта). При этом, приемлемым вариантом является организация специально выделенного пути и мест обслуживания, специальных участков для обслуживания маломобильных групп населения), «ДУ» (После исполнения организационного решения об альтернативной форме обслуживания (при обеспечении доступа с помощью постороннего лица, в том числе сотрудника учреждения, так и иным путем: дистанционно, на дому, в другом учреждении, на другом объекте данного учреждения и др.) объект признается **условно доступным**. Такое же решение может быть принято в случае выявления на объекте параметров структурно-функциональных элементов (например, наклон пандуса на входе, продольный или поперечный уклон на пути движения и т.п.), не соответствующих требованиям СНиП и СП, которые после согласования с потребителем (с общественными организациями инвалидов) могут быть приняты как приемлемые.), «ВНД» (в случае неисполнения требований нормативных документов в области проектирования и строительства (требований доступности) для МГН объект должен быть признан **временно недоступным** – до принятия решения об обустройстве и его исполнения, либо до организации альтернативной формы обслуживания маломобильных групп населения)

3.4 Состояние доступности основных структурно-функциональных зон

№№ п/п	Основные структурно-функциональные зоны	Состояние доступности, в том числе для основных категорий инвалидов**
1.	Территория, прилегающая к зданию (участок)	ВНД (К, О, С, Г, У)
2.	Вход (входы) в здание	ВНД (К, О, С, Г, У)
3.	Путь (пути) движения внутри здания (в т.ч. пути эвакуации)	ВНД (К, О, С, Г, У)
4.	Зона целевого назначения здания (целевого посещения объекта)	ВНД (К, О, С, Г, У)
5.	Санитарно-гигиенические помещения	ВНД (К, О, С, Г, У)
6.	Система информации и связи (на всех зонах)	ВНД (К, О, С, Г, У)
7.	Пути движения к объекту (от остановки транспорта)	ВНД (К, О, С, Г, У)

** Указывается: ДП-В - доступно полностью всем; ДП-И (К, О, С, Г, У) – доступно полностью избирательно (указать категории инвалидов); ДЧ-В - доступно частично всем; ДЧ-И (К, О, С, Г, У) – доступно частично избирательно (указать категории инвалидов); ДУ - доступно условно, **ВНД** – временно недоступно

3.5. ИТОГОВОЕ ЗАКЛЮЧЕНИЕ о состоянии доступности объекта социальной инфраструктуры: объект временно не доступен по следующим причинам:

1. для инвалидов, передвигающихся на креслах-колясках и с другими нарушениями опорно-двигательного аппарата, инвалидов с нарушениями слуха и зрения, инвалидов с умственными нарушениями входы (выходы) в здание, пути движения внутри здания, зона целевого назначения, санитарно-гигиенические помещения, пути движения к объекту не соответствуют нормативным требованиям.
2. для инвалидов с нарушениями слуха и зрения отсутствуют средства информации и связи (визуальные, акустические и тактильные).

4. Управленческое решение (предложения по адаптации основных структурных элементов объекта)

4.1. Рекомендации по адаптации основных структурных элементов объекта

№№ п/п	Основные структурно-функциональные зоны объекта	Рекомендации по адаптации объекта (вид работы)*
1	Территория, прилегающая к зданию (участок)	Текущий ремонт
2	Вход (входы) в здание	Текущий ремонт
3	Путь (пути) движения внутри здания (в т.ч. пути эвакуации)	Индивидуальное решение с ТСР
4	Зона целевого назначения здания (целевого посещения объекта)	Индивидуальное решение с ТСР
5	Санитарно-гигиенические помещения	Индивидуальное решение с ТСР
6	Система информации на объекте (на всех зонах)	Индивидуальное решение с ТСР
7	Пути движения к объекту (от остановки транспорта)	Текущий
8	Все зоны и участки	Текущий

* - указывается один из вариантов (видов работ): не нуждается; ремонт (текущий, капитальный); индивидуальное решение с ТСР; технические решения невозможны – организация альтернативной формы обслуживания. Заполняется на основании описания параметров доступности.

4.2. Период проведения работ **2016- 2020**

в рамках исполнения муниципальной программы «Доступная среда» на 2013-2020 годы
(указывается наименование документа: программы, плана)

4.3. Ожидаемый результат (по состоянию доступности) после выполнения работ по адаптации: объект доступен частично всем категориям инвалидов, с учетом маломобильных групп населения

Оценка результата исполнения программы, плана (по состоянию доступности)

4.4. Для согласования комиссии по проведению паспортизации приоритетных объектов социальной инфраструктуры в приоритетных сферах жизнедеятельности инвалидов, расположенных на территории Комсомольского муниципального района

4.5. Согласование работ с надзорным и органами (в сфере проектирования и строительства, архитектуры, охраны памятников, другое – указать)

4.6. техническая экспертиза; разработка проектно-сметной документации;

4.7. согласование с вышестоящей организацией (собственником объекта);

4.8. согласование с общественными организациями инвалидов;

4.9. другое _____

Имеется заключение уполномоченной организации о состоянии доступности объекта (наименование документа и выдавшей его организации, дата), прилагается

4.10. Информация может быть размещена (обновлена) на Карте доступности субъекта РФ (наименование сайта, портала)

5. Особые отметки

ПРИЛОЖЕНИЯ:

Результаты обследования:

- | | |
|--|-------------|
| 1. Территории, прилегающей к объекту | на _____ Л. |
| 2. Входа (входов) в здание | на _____ Л. |
| 3. Путей движения в здании | на _____ Л. |
| 4. Зоны целевого назначения объекта | на _____ Л. |
| 5. Санитарно – гигиенических помещений | на _____ Л. |
| 6. Системы информации (и связи) на объекте | на _____ Л. |


Результаты фотофиксации на объекте _____ на _____ Л.

Поэтажные планы, паспорт БТИ _____ на _____ Л.

Другое (в том числе дополнительная информация о путях движения к объекту)


Председатель комиссии:

Заместитель главы администрации
муниципального района
по социальным вопросам


Т.Ф. Маркова


Заместитель председателя комиссии:

Начальник отдела капитального строительства,
архитектуры и градостроительства


И.В. Волков

Члены комиссии:


Главный специалист по архитектуре
и градостроительству, главный архитектор
отдела капитального строительства,
архитектуры и градостроительства


М.А. Аникин

Начальник отдела по молодёжной политике и спорту


М.И. Лавриенко

Начальник управления образования


Е.Б. Порвина

Председатель отделения Хабаровской краевой
организации Общероссийской общественной
организации «Всероссийское общество инвалидов»
Комсомольского района


В.В. Прокопьев

Начальник отдела культуры


А.В. Томских